



**UNIVERSIDADE FEDERAL DE RORAIMA  
PRÓ-REITORIA DE PESQUISA E PÓS-GRADUAÇÃO  
PROGRAMA DE PÓS-GRADUAÇÃO EM GESTÃO E  
REGULAÇÃO DE RECURSOS HÍDRICOS – PROFÁGUA**

**LEUDA MARTINS NOBRE**

**MAPA DE USO E COBERTURA DO SOLO DO IGARAPÉ CARRAPATO EM BOA  
VISTA /RR**

**BOA VISTA, RR**

**2022**

**LEUDA MARTINS NOBRE**

**MAPA DE USO E COBERTURA DO SOLO DO IGARAPÉ CARRAPATO EM BOA  
VISTA /RR**

O Mapa de uso e cobertura do solo do Igarapé Carrapato constitui o produto final da dissertação “Degradação ambiental em Área de Preservação Permanente do Igarapé Carrapato em Boa Vista/RR: Reflexos decorrentes dos usos múltiplos da água” apresentada ao Mestrado Profissional em Rede Nacional em Gestão e Regulação de Recursos Hídricos - PROFÁGUA

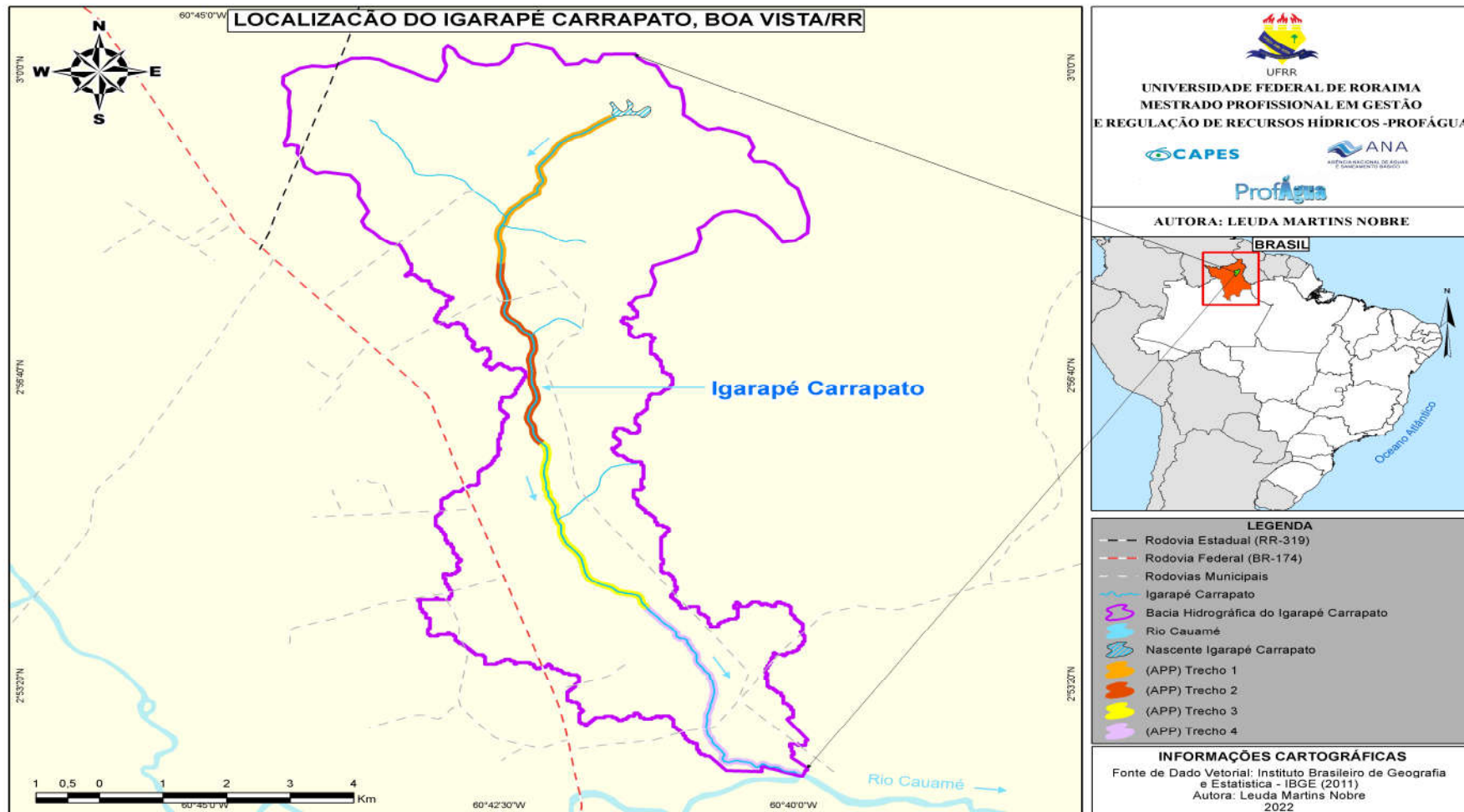
Orientador(a): Prof. Dr. Pedro Alves da Silva Filho.

Coorientador(a): Profa. Dra. Luíza Câmara de Beserra Neta.

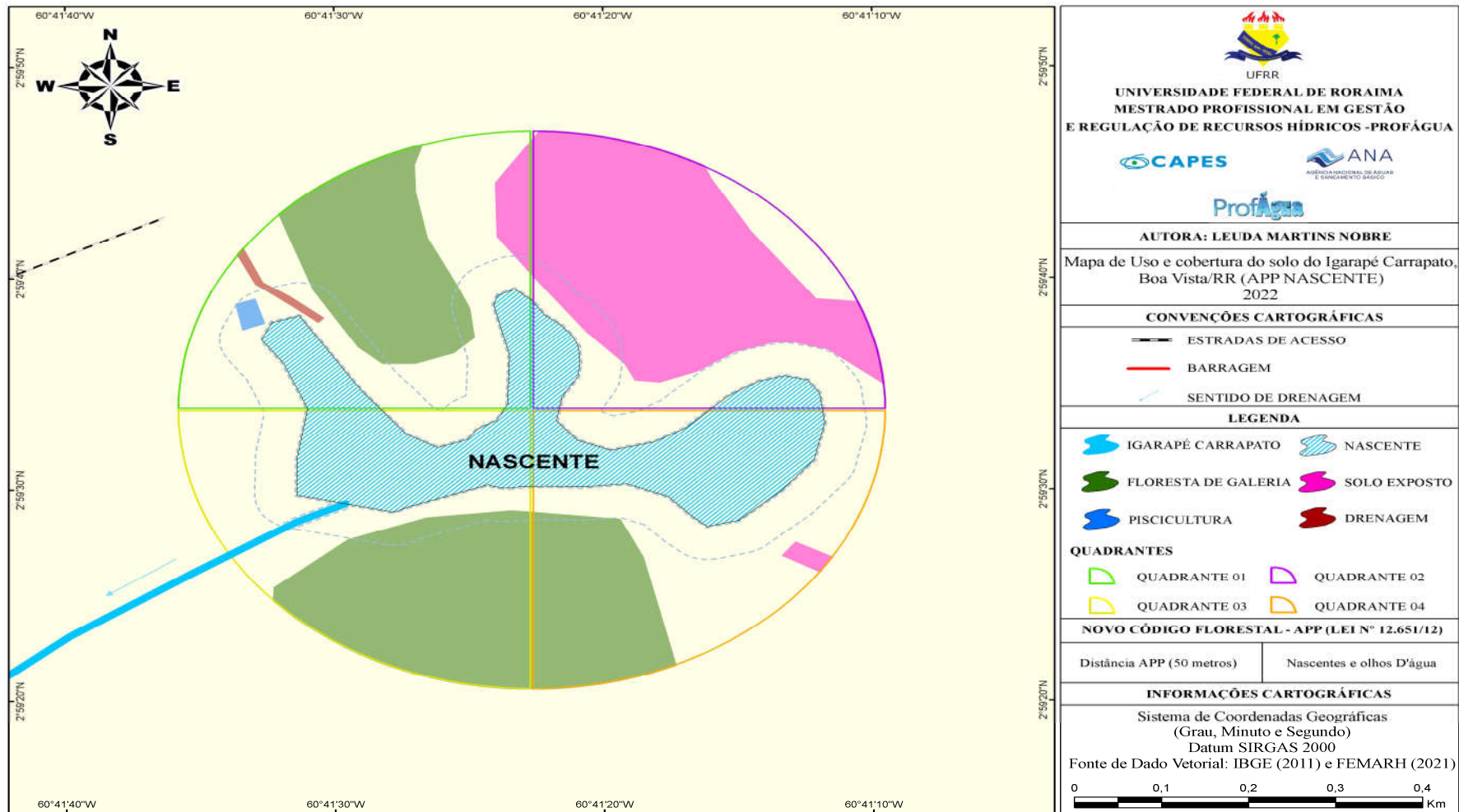
**BOA VISTA/RR**

**2022**

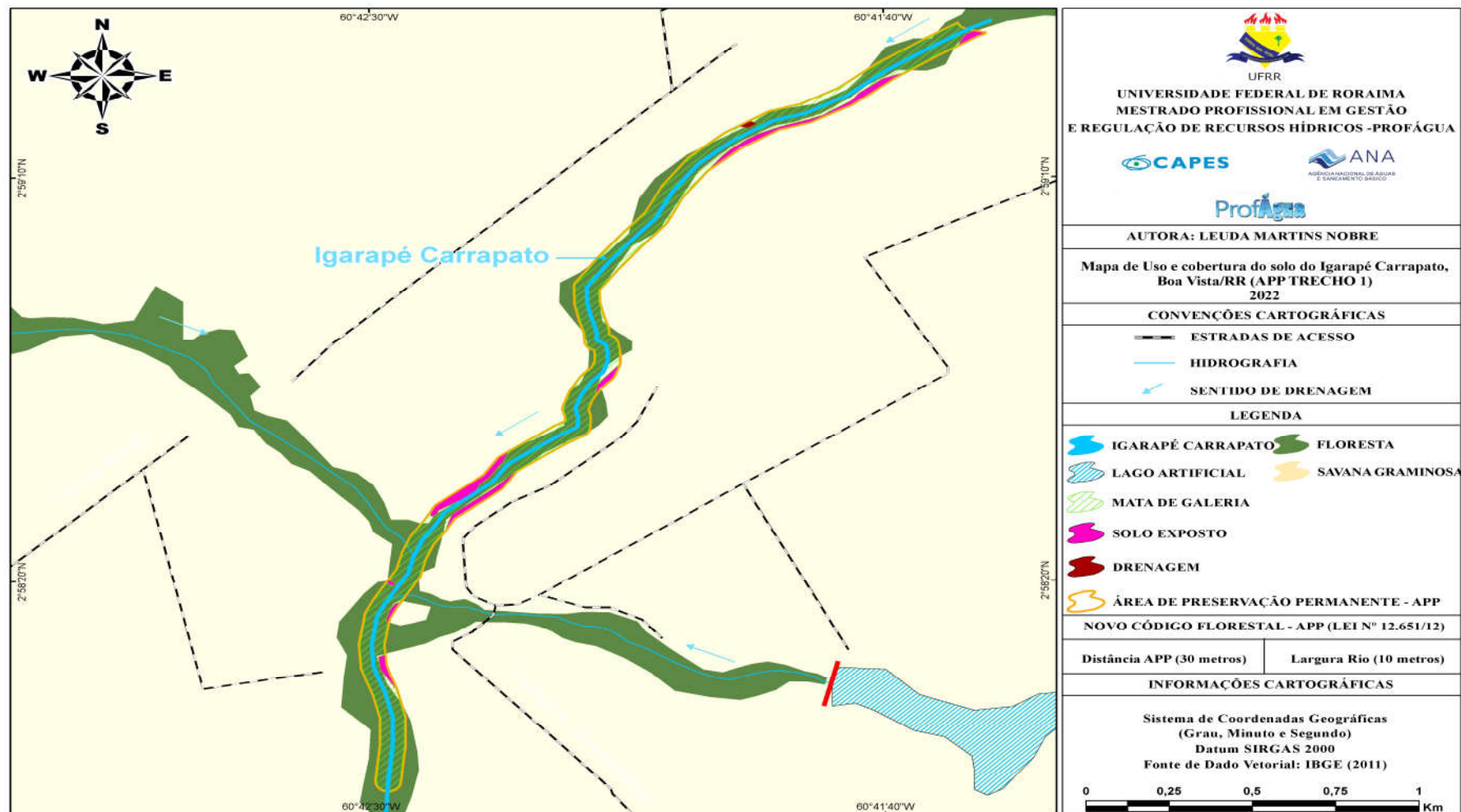
Mapa de localização do Igarapé Carrapato



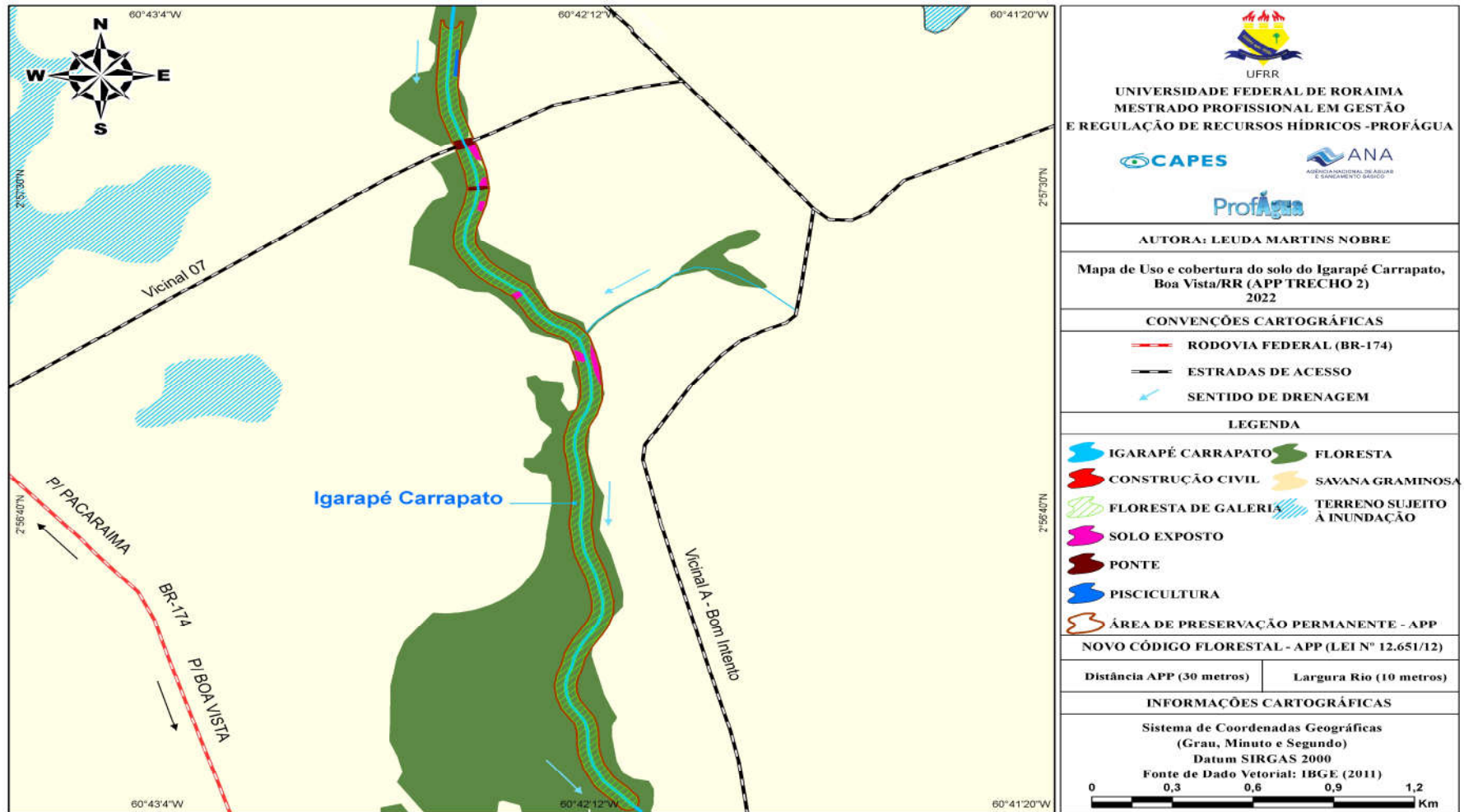
Mapa de uso e cobertura do solo da nascente do Igarapé Carrapato



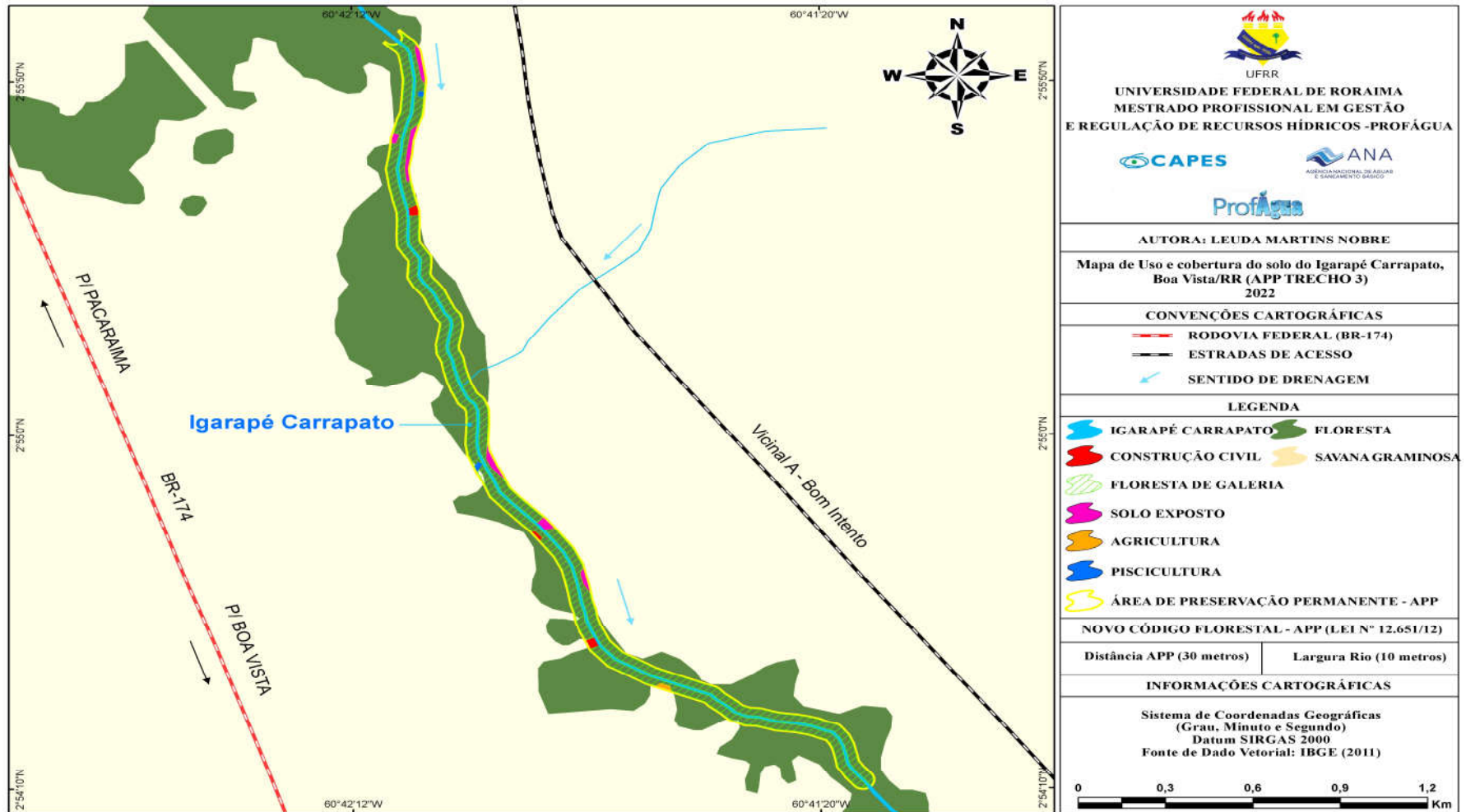
Mapa de uso e cobertura do solo do trecho 01 do Igarapé Carrapato



## Mapa de uso e cobertura do solo do trecho 02 do Igarapé Carrapato



Mapa de uso e cobertura do solo do trecho 03 do Igarapé Carrapato



Mapa de uso e cobertura do solo do trecho 04 do Igarapé Carrapato

